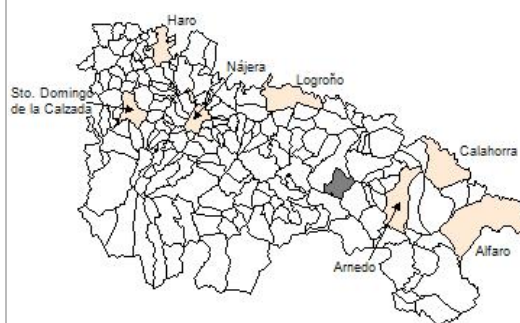


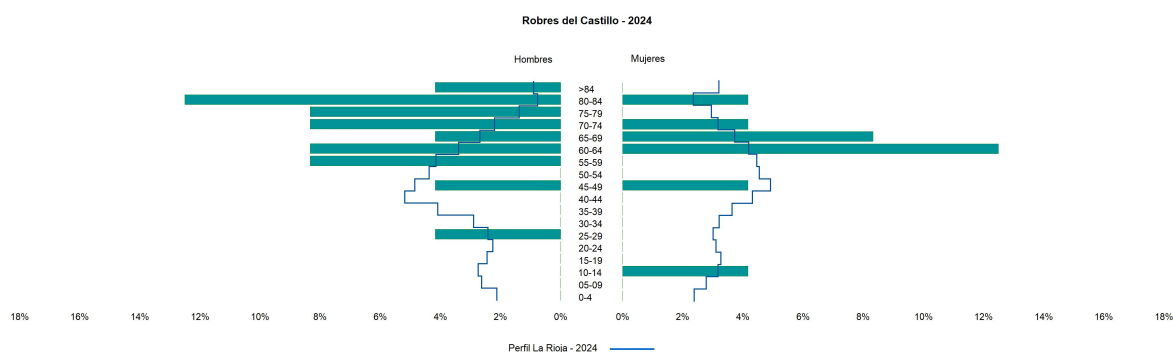
1. Datos Generales

Código INE	26126
Municipio	Robres del Castillo
Partido judicial	Logroño
Zona de salud	Murillo de río Leza
Superficie municipal (Km2)	35,88
Altitud máx. del núcleo de población principal (m)	722
Distancia a la capital	33
Número de núcleos	4



2. Evolución Demográfica

Padrón	2022	2023	2024
Total	26	27	24
Hombres	17	17	15
Mujeres	9	10	9
Densidad	0,7	0,8	0,7
Extranjeros			



3. Índices y tasas de Población (1/1/2024)

	Robres del Castillo	La Rioja
Ratio de feminidad (Total Mujeres / Total Hombres) x 100	60,00	102,64
Índice de infancia (Pob. de 0 a 14 / Pob. Total) x 100	4,17	13,34
Índice de tendencia (Pob. de 0 a 4 / Pob. de 5 a 9) x 100		79,34
Índice de juventud (Pob. de 15 a 29 / Pob. total) x 100	4,17	15,32
Índice de longevidad (Pob. > 84 / Pob. > 64) x 100	7,69	17,48
Índice de vejez (Pob. >= 65 / Pob. Total) x 100	54,17	22,12
Tasa de dependencia ((Pob. < 16 + Pob. > 64) / Pob. de 16 a 64) x 100	140,00	57,66
Tasa de reemplazo (Pob. de 20 a 29 / Pob. de 55 a 64) x 100	14,29	68,84
Tasa de maternidad (Pob. de 0 a 4 / Mujeres de 15 a 49) x 100		17,20
Tasa de residentes extranjeros (Total extranjeros / Pob. Total) x 100		14,42

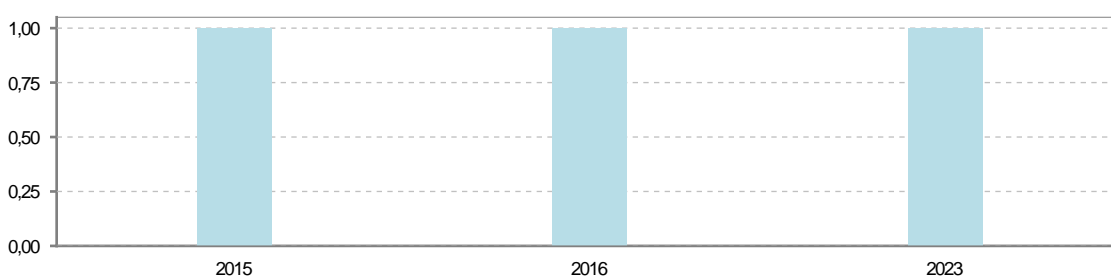
4. Movimiento Natural de la Población

	2018	2019	2020	2021	2022	2023
Nacimientos						
Defunciones						1
Matrimonios						
Crecimiento vegetativo						-1

Nacimientos

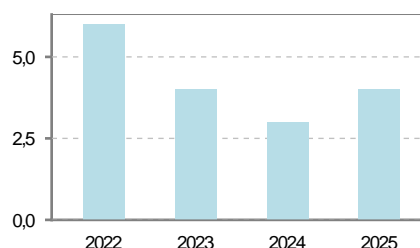


Defunciones



5. Mercado Laboral. (a 31 de marzo)

Afiliados	2022	2023	2024	2025
Total	6	4	3	4
R.General y otros	1			1
Autónomo no agrario	2	1	1	1
Autónomo agrario	3	3	2	2



Contratos	2022	2023	2024	2025
Total				

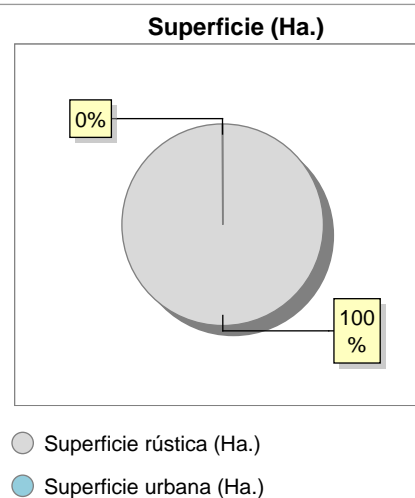


Paro registrado	2022	2023	2024	2025
Total				
Hombres				



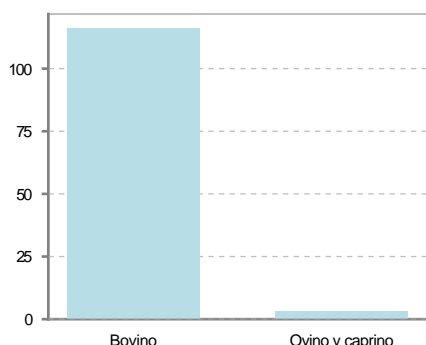
6. Catastro (2024)

Titulares		Unidades Urbanas	
Urbano	146	Industrial	87
Rústico	277	Residencial	59
Urbano/Rústico	338	Terciario y comercial	8
		Equipamiento	4
Unidades Rústicas		Suelo vacante	22
Parcelas	4.470	Edificio Singular	3
Subparcelas	4.524		
Valor Catastral Rústico		Superficie Urbana	
Valor (Miles de Euros)	214,16	Superficie edificada	1,64
		Superficie sin edificar	0,08
Valor Catastral Urbano (Miles de Euros)			
Valor catastral del suelo			130,5
Valor catastral de la construcción			1.633,3



7. Ganadería (2024)

	Cabezas ganaderas	Unidades ganaderas
Aves		
Gallinas		
Pollos		
Bovinos	116	116,00
Terneros de cebo		
Vacas de carne	116	116,00
Vacas de ordeño		
Conejas		
Conejas		
Ovinos y Caprinos	3	0,45
Cabras		
Ovejas	3	0,45
Porcinos		
Cerdas		
Cerdos de cebo		



8. Distribución General del Terreno -Ha. (2023)

	Total	Regadío	Secano
Total Municipal	3.588	3	3.585
Tierras de cultivo	5	1	4
Barbecho y otras tierras	4		4
Cultivos herbáceos	1	1	
Cultivos leñosos			
Aprovechamiento pastos	1.126		1.126
Eriales	62		62
Pastizales permanentes	1.064		1.064
Prados permanentes			
Prados y pastizales naturales			
Superficie agraria no utilizada	6		6
Baldíos	5		5
Cultivos permanentes	1.		1
Superficies forestales arboladas	2.366	2	2.364
Espartizal			
Monte abierto	65		65
Monte leñoso	1.549		1.549
Monte maderable	752	2	750
Superficie ni agraria ni forestal	85		85
Ríos y lagos	32		32
Superficie no agrícola	41		41
Terreno improductivo	12		12

9. Cultivos herbáceos -Ha. (2023)

	Secano	Regadío	Total
Total cultivos herbáceos		1	1
Cereales grano			
Leguminosas grano			
Patata			
Cultivos industriales			
Flores y plantas			
Cultivos forrajeros			
Hortalizas		1	1

10. Cultivos leñosos -Ha. (2023)

	Secano	Regadío	Total
Total cultivos leñosos			
Cítricos			
Frutales			
Viñedo			
Olivar			
Otros cultivos leñosos			
Viveros			

11. Entidades Financieras

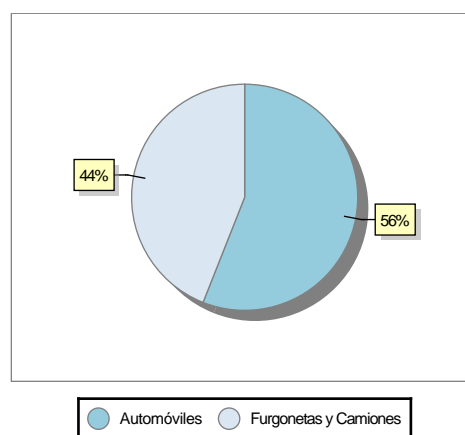
	2022	2023	2024
Entidades financieras de Depósito	0	0	0
Entidades Financieras de Crédito	0	0	0

12. Salud

	2022	2023	2024
Centros de salud	0	0	0
Consultorios	1	1	1
Farmacias	0	0	0
Botiquines	0	0	0

13. Parque de Vehículos

	2020	2021	2022	2023
Total vehículos	21	24	25	25
Automóviles	11	14	15	14
Motos	0	0	0	0
Furgonetas y Camiones	10	10	10	11
Autobuses	0	0	0	0
Tractores industriales	0	0	0	0
Otros vehículos	0	0	0	0



14. Espacios Deportivos

	2024
Campos de tiro	0
Campos de golf	0
Campos de fútbol	0
Rocodromos	0
Pistas de petanca	0
Pistas de padel	0
Pistas de atletismo	0
Piscinas cubiertas	0
Pistas de squash	0
Pistas polideportivas	0
Pistas de tenis	0
Piscinas al aire libre	0
Pabellones polideportivos	0
Pabellones con fronton	0
Frontones	0

15. Turismo (2024)

	Establecimientos	Habitaciones	Plazas
Hoteles			
Casas rurales			
Restaurantes			
Hostales			
Pensiones			
Turismo activo			
Agencias de viajes			
Apartamentos			
Campings			
Albergues turísticos			
Viviendas de uso turístico	1		
Empresas organizadoras de congresos y reuniones			

16. Conectividad: Banda ancha Fija

Entidad Municipal	Caudal de Bajada	Fibra optica de centralita	Fibra optica hasta el Hogar
Robres del Castillo	<1Mb	NO	NO

17. Conectividad: Banda ancha Movil

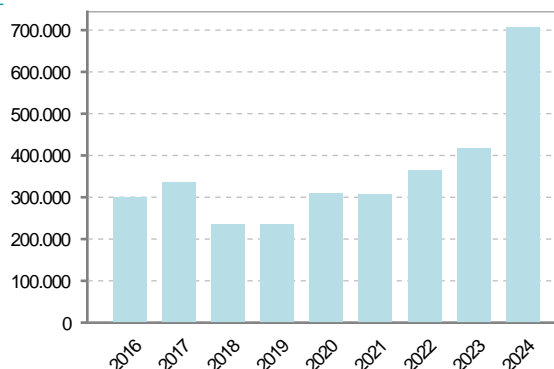
Entidad Municipal	Caudal de Bajada	UMTS
Robres del Castillo		NO

18. Presupuestos Municipales

Gastos por capitulos

Gastos de Personal	39.000
Gastos en Bienes Corrientes y Servicios	101.200
Gastos Financieros	1.000
Transferencias Corrientes	24.100
Inversiones Reales	543.000
Transferencias de Capital	0
Activos Financieros	0
Pasivos Financieros	0

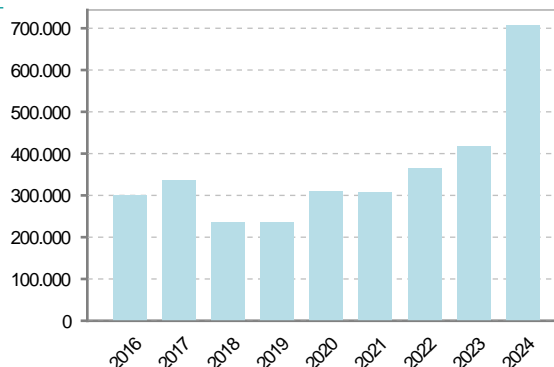
Gastos



Ingresos por capitulos

Impuestos Directos	123.000
Impuestos Indirectos	3.000
Tasas y Otros Ingresos	20.297,88
Transferencias Corrientes	13.000
Ingresos Patrimoniales	193.500
Enajenacion de Inversiones Reales	3.000
Transferencias de Capital	352.502,12
Activos Financieros	0
Pasivos Financieros	0

Ingresos



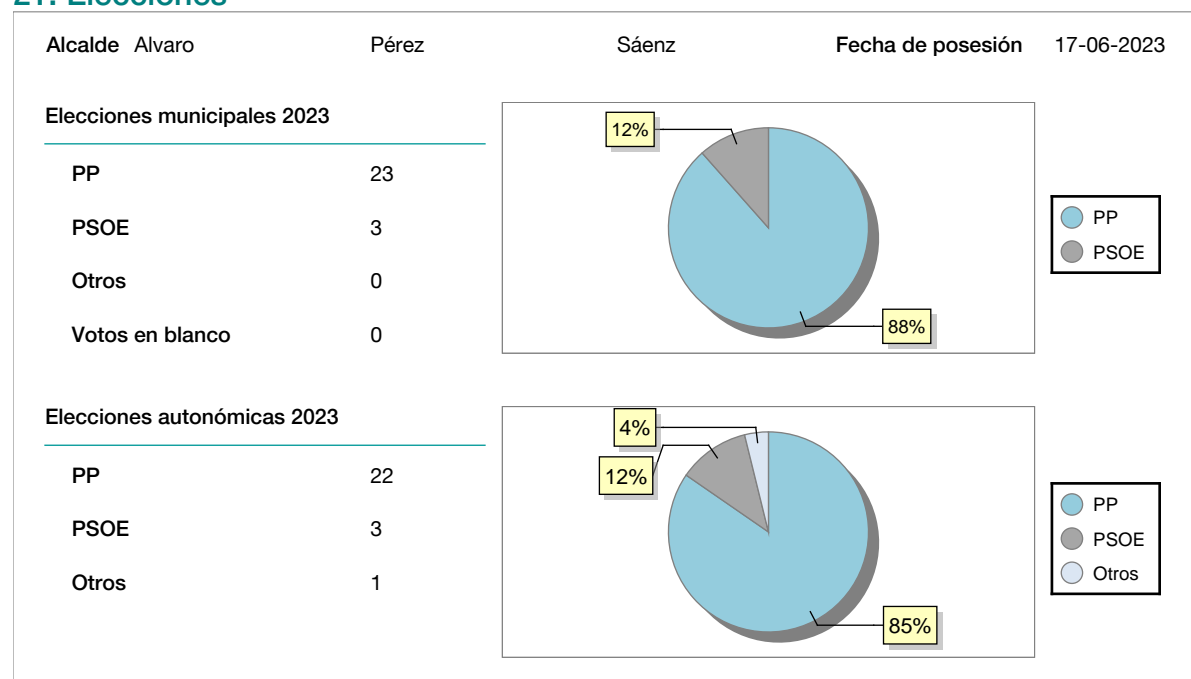
19. Educación - Curso 2024 / 2025 - Centros públicos

Educación Infantil 2º Ciclo, Primaria y Especial		ESO, Bachillerato y Ciclos Formativos	
Institución educativa		Institución educativa	
CRA	Sin centro rural agrupado	Centros	0
Colegios	0	Alumnado	
Alumnado		ESO	0
Alumnos	0	Bachillerato	0
		Ciclos Formativos	0
Alumnos			
SIN DATOS			

20. Educación - Curso 2024 / 2025 - Centros privados

Educación Infantil 2º Ciclo, Primaria y Especial		ESO, Bachillerato y Ciclos Formativos	
Institución educativa		Institución educativa	
Colegios	0	Centros	0
Alumnado		Alumnado	
Alumnos	0	ESO	0
		Bachillerato	0
		Ciclos Formativos	0
Alumnos			
SIN DATOS			

21. Elecciones



22. Renta Media

	2021	2022
Media de la renta por unidad de consumo		
Renta neta media por hogar	27.693	